

























8-16 地形圖圖例

1. 基準點

天文點	
三角點	
水準點	
像片控制點	
道路中心樁	

界樁	
副樁	
虛樁	
獨立標高點	

2. 獨立物體

塔	
亭	
井	
煙 鹵	
水 塔	
油 塔	
燈 塔	
礮 堡	
階 梯	
巖 洞	
墳 墓	
加 油 站	
電 話 亭	
升 旗 臺	
銅 (石) 像	

紀 念 塔	
大 佛 像	
紀 念 碑	
土 地 廟	
防 空 洞	
鐵 架 塔	 
獨 立 樹	 
磚 瓦 窖	
牌 坊 牌 樓	
郵 筒 郵 箱	 
油井 (瓦斯)	(油)  (瓦) 
無 線 電 柱	
交 通 指 揮 臺	
北 迴 歸 線 標	

3. 指示記號

陵 墓	
古 蹟	
溫 泉	
浴 場	
牧 場	
要 港	
漁 港	
礦 場	
煤 礦	
金 屬 礦	A

抽 水 站	
飛 機 場	
射 擊 場	
運 動 場	
游 泳 池	
水 文 站	
停 車 場	
立 體 停 車 場	
地 下 停 車 場 及 出 入 口	

4. 副記號

中 央 政 府	
省 (市) 政 府	
縣 (市) 政 府	
鄉 (鎮) 公 所	
軍 事 機 關	
外 國 官 署	
自 來 水 廠	
無 線 電 臺	
油 (瓦斯) 槽	
氣 象 臺	

電 視 臺	
瞭 望 臺	
天 文 臺	
消 防 隊	
西 教 堂	
回 教 堂	
發 電 廠	
變 電 廠	
郵 政 局	
電 信 局	

幼稚園	④
造船廠	①
動物園	②
植物園	③
火葬場	⑤
殯儀館	⑥
警察局派出所	X
監獄拘留所	⋈
法院	Ⓜ
銀行	Ⓜ
學校	文
工廠	⊕

公園	⊙
孔廟	⊙
寺廟	⊙
祠堂	⊙
醫院衛生所	⊙
倉庫	⊙
市場	⊙
兒童遊樂場	⊙
污水處理場	⊙
垃圾處理場	⊙
材料堆積場	人

5. 房屋及其附屬物

建築區	
房屋及騎樓	
臨時房屋	Ⓜ
永久性房屋	
三層混凝土樓房	
建築中房屋	
無牆壁房屋	Ⓜ
花房	Ⓜ
花棚	Ⓜ
水泥牆 磚(石)牆	

疊石圍	
板牆	
竹垣	
鐵柵	
木柵	
水泥柵	
鐵絲網	—x—x—x—
生籬	
土牆	
門	Ⓜ 大 小

6. 道路及其附屬物

硬面路	
鬆面路	
小路	
凹道	
立體交叉道	
地下隧道	
隧道及鑿岩道	
行人地下道	
行人地下出入口	
中央分隔島	

建築中道路	
高架道路	
凸道	
行道樹	
混凝土擋土牆	
石砌駁坎或護坎	
特種護坡	
街道	人行道 車道 人行道
公路迴光鏡	

7. 鐵路及其附屬物

一般鐵路	
特種鐵路	
高架部	
隧道及鐵路橋	

鐵路與公路相交	(1) (2) (3)
轉車臺	
月臺	
平交道柵欄	

8. 橋樑及涵管

鐵橋	
混凝土橋	
木橋	
吊橋	
行人陸橋	

磚石拱橋	
小橋	
便橋	
涵洞	箱涵 管涵

9. 管線及人孔

電話線桿	
電力線桿	
水泥木架 高壓電線	
鐵架高壓電線	
地下電信線	
地下電力線	
自來水管 (制水閥)	
汽油管	
煤氣管	

街道名牌	
路燈	
紅綠燈	
消防栓	
地上電力線	
地下排水溝蓋	
化糞池蓋	
污水排水管蓋	
高架索道	

10. 河川及其附屬物

水涯線	
雙線河川	
河川流向	
沙洲	
石礫地	
河(溪)岸床	
土坎	
渡口	
徒步河口	
小水溝	

水 閘		
防 水 壩	石 或 混 凝 土	
	木 造	
	混凝土塊	
	水面下	
護 岸	護岸樁	
	水 草	
	混 凝 土	
	砌 石	
蛇 籠	木 造	
	蛇 籠	

時令河	
水溝	
暗溝	
水(圳)溝	
水壩	
土堤	
石堤	





混凝土堤		
防波堤		
瀑布		
水岸拋角石		
引水槽	石造 混凝土造	
	木造	


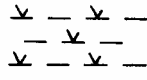


11. 地類

水田(田埂)	
旱田(田埂)	
蔗田	
菓園	
香蕉園	
鳳梨園	
花園	
苗圃	
竹林	

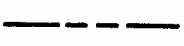
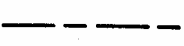
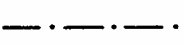
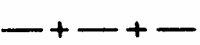
茶林	
草地	
細草地	
蔬菜地	
闊葉樹	
針葉樹	
灌木林	
墓地	
防風林	



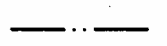
12. 諸水地

湖（埤）泊	
水（塘）池	
蓮池	
乾池	



魚塢	
沼澤或濕地	
鹽田	
時令湖（池）	



13. 界類

省界	
縣界	
鄉鎮界	
國業區林事界	








林班界	
地類界	
公共設施地界	






14. 等高線

計曲線	
首曲線	

間曲線	
助曲線	

15. 地貌

凹地（一）	
凹地（二）	
土墩	
沙地	
雨裂地	
崩土	
散岩	

露岩	
流沙流岩	
斷岩	
風化岩	
等高線省略法	
懸崖	